

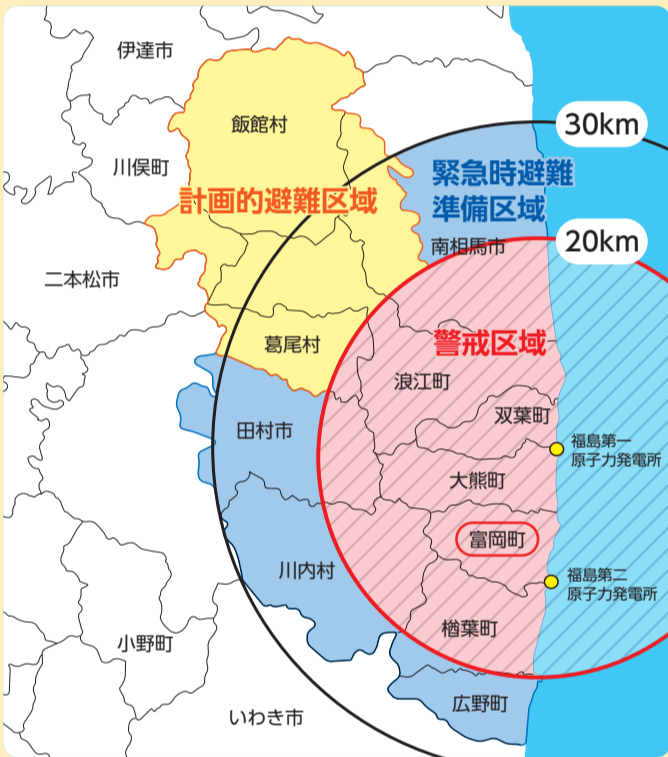
富岡町の被災状況と復興状況…①

東日本大震災・原発事故の概況

2011（平成23）年3月11日、午後2時46分、国内観測史上最大となるマグニチュード9.0を観測した東北地方太平洋沖地震、そして大津波が押し寄せ、岩手県・宮城県・福島県は多くの尊い命が失われ、甚大な被害が生じました。当町においては、東京電力福島第一原子力発電所の事故により、“地震”“津波”“原発事故”と複合災害に見舞われ、町内全域が避難指示区域となり、多くの町民が避難生活をせざるを得ない状況に陥りました。

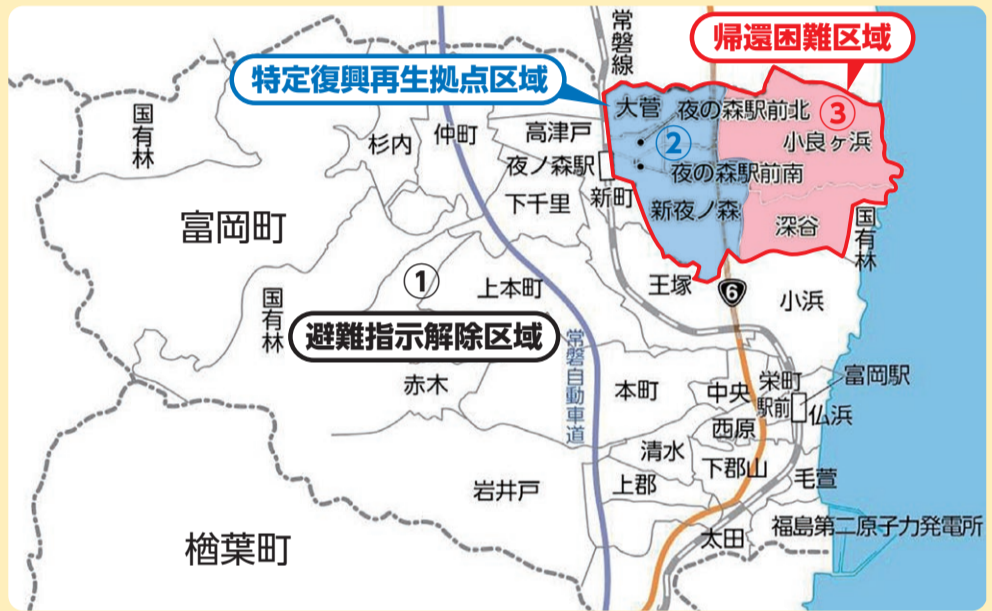


警戒区域の解除及び避難指示区域の変遷



平成23年4月22日設定

- 警戒区域（立入禁止）
- 計画的避難区域（立入禁止）
- 緊急時避難準備区域（緊急時避難）

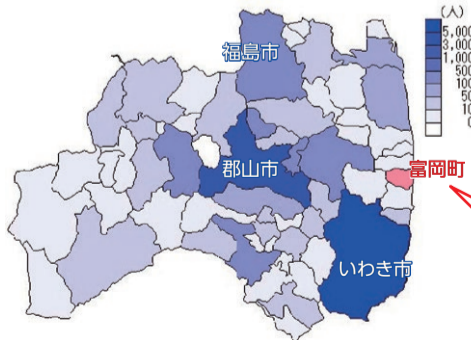


- 平成29（2017）年4月1日帰還困難区域（赤線枠内）を除き避難指示を解除し帰町を開始
- 平成30（2018）年3月9日、帰還困難区域内の特定復興再生拠点区域（青色部分）復興再生計画の内閣総理大臣認定、令和5（2023）年春の避難指示解除をめざして除染やインフラ復旧をはじめとする各事業に着手

区域	面積	人口割合	世帯	解除時期
①避難指示解除区域	約59.9km ² (88%)	11,378人 (71%)	4,364世帯 (69%)	平成29年4月
②特定復興再生拠点区域	約3.9km ² (6%)	3,886人 (24%)	1,697世帯 (27%)	令和5年4月
③②以外の帰還困難区域	約4.6km ² (7%)	697人 (4%)	299世帯 (5%)	未定
合計（町全体）	約68.4km ²	15,961人	6,360世帯	—

避難先と町民の居住状況

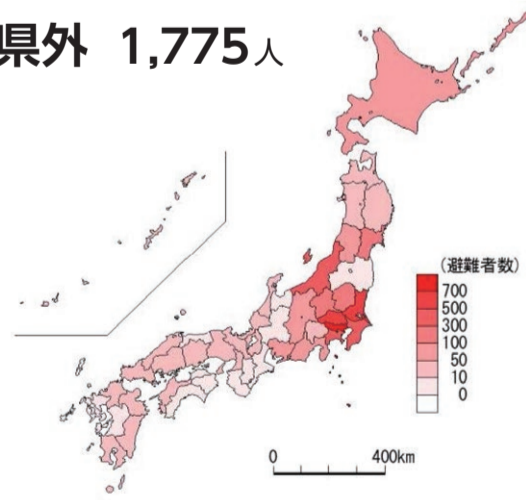
県内 7,683人 ※富岡町を除く



上位市町村
いわき市 4,811人
郡山市 1,637人
福島市 157人

町内居住者（新規転入含む）
2,077人（1,462世帯）

県外 1,775人



上位都道府県
茨城県 400人
埼玉県 244人
東京都 234人

出典：令和4年度 東京都特別区長会 要請訪問資料 富岡町の復興状況と取組（令和4年11月）福島県富岡町
～未来へとつながれ 広がれ 富岡町～ 各種取組による着実な復興と未だ厳しい現状（令和5年6月）福島県富岡町